

DEPARTEMENT DE LA HAUTE-GARONNE

COMMUNE DE MONTPILOT



P.L.U.

Révision du Plan Local d'Urbanisme

5 – Annexes

5.2. Servitudes d'utilité publique

Révision du P.L.U. :

Arrêtée le
19/03/2019

Approuvée le

Visa

Date :

Signature :



Paysages

16, av. Charles de Gaulle
Bâtiment n° 8
31130 BALMA
Tél : 05 34 27 62 28
Fax : 05 34 27 62 21
Mél : paysages@orange.fr

5.2

Servitudes d'utilité publique Montpitol

Avertissement :

La liste présentée ci-dessous n'est pas contractuelle et peut ne pas être exhaustive

| | |
|--|--|
| PM1sec - Servitudes relatives aux plans de prévention des risques liés au retrait-gonflement des argiles (sécheresse) | Service localement responsable : Direction Départementale des Territoires de la Haute-Garonne Cité administrative 2 Boulevard Armand Duportal - BP 70001 31074 TOULOUSE CEDEX 9 |
|--|--|

PPR SECHERESSE Montpitol

Arrêté préfectoral du 18/11/2011

| | |
|--|---|
| PT2 - Servitudes relatives aux transmissions radioélectriques concernant la protection contre les obstacles des centres d'émission et de réception exploités par l'Etat | Service localement responsable : ESID de BORDEAUX CS 21152 33068 BORDEAUX CEDEX |
|--|---|

Liaison Hertzienne Le Grès (31) - Lacaune-Puech-de-Rascas (81) en cours d'instruction au 21/08/2017



Liberté • Égalité • Fraternité
RÉPUBLIQUE FRANÇAISE

PRÉFET DE LA Haute-Garonne

Direction départementale des territoires
Service risques et gestion de crise

Toulouse, le **18 NOV. 2011**

Arrêté portant approbation du plan de prévention des risques naturels prévisibles de mouvements différentiels de terrain consécutifs au phénomène de retrait-gonflement des sols argileux pour la commune de MONTPIROL

**LE PREFET DE LA REGION MIDI-PYRENEES,
PREFET DE LA Haute-Garonne,
CHEVALIER DE LA LEGION D'HONNEUR,
OFFICIER DE L'ORDRE NATIONAL DU MERITE**

VU le Code général des collectivités territoriales ;

VU le Code de l'Urbanisme ;

VU le Code de l'Environnement ;

VU la loi n° 2004-811 du 13 août 2004 de modernisation de la sécurité civile ;

VU la loi n° 95-101 du 2 février 1995 modifiée relative au renforcement de la protection de l'environnement ;

VU le décret modifié n° 95-1089 du 5 octobre 1995 relatif aux plans de prévention des risques naturels prévisibles ;

VU l'arrêté préfectoral en date du 24 juin 2004 prescrivant l'établissement d'un plan de prévention des risques naturels prévisibles de mouvements différentiels de terrain consécutifs au phénomène de retrait-gonflement des sols argileux pour la commune de MONTPIROL;

VU l'arrêté préfectoral en date du 17 août 2010, prescrivant l'ouverture d'une enquête publique du 18 octobre 2010 au 19 novembre 2010 sur le projet de plan de prévention des risques naturels prévisibles de mouvements différentiels de terrain consécutifs au phénomène de retrait-gonflement des sols argileux pour la commune de MONTPIROL;

VU l'avis favorable du conseil municipal de la commune de MONTPIROL en date du 13 septembre 2010;

VU les rapports et conclusions de la Commission d'Enquête en date du 24 janvier 2011;

VU les modifications apportées au dossier pour faire droit aux observations de la Commission d'Enquête ;

SUR proposition du Directeur Départemental des Territoires de la Haute-Garonne ;

A R R E T E

ARTICLE 1^{er} – Est approuvé le plan de prévention des risques naturels prévisibles de mouvements différentiels de terrain consécutifs au phénomène de retrait-gonflement des sols argileux pour la commune de MONTPIVOL, qui comprend les documents suivants :

- le rapport de présentation incluant l'analyse des aléas,
 - le règlement,
 - la cartographie de zonage réglementaire,
- annexés au présent arrêté.

ARTICLE 2 – Le plan de prévention des risques naturels prévisibles, visé à l'article 1er, vaut servitude d'utilité publique et sera, à ce titre, annexé au document d'urbanisme de la commune de MONTPIVOL en application des dispositions de l'article L 562-4 – 1 du code de l'environnement, et selon la procédure énoncée dans l'article R126-2 du code de l'urbanisme.

ARTICLE 3 – Le présent arrêté sera publié, par le maire de MONTPIVOL, par voie d'affichage, pendant un mois minimum à la mairie de MONTPIVOL ainsi qu'au siège des établissements publics de coopération intercommunale concernés en tout ou partie par le PPRN,


Mention de cet affichage est insérée, par les soins du Préfet, dans un journal diffusé dans le département,

ARTICLE 4 – Le plan de prévention des risques naturels prévisibles, visé à l'article 1^{er}, est tenu à la disposition du public, tous les jours ouvrables et aux heures habituelles d'ouverture des bureaux :

- 1 – à la mairie de MONTPIVOL,
- 2 – à la préfecture de la Haute – Garonne, au service interministériel régional des affaires civiles et économiques de défense et de protection civile,
- 3 – à la direction départementale des territoires de la Haute-Garonne, au service risques et gestion de crise.

ARTICLE 5 – Le présent arrêté peut faire l'objet d'un recours contentieux auprès du Tribunal administratif de Toulouse, dans un délai de deux mois à compter de sa publication, conformément aux dispositions de l'article R421-1 du code de justice administrative.

ARTICLE 6 – Le secrétaire général de la Préfecture de la Haute-Garonne, le maire de la commune de MONTPIVOL, le directeur départemental des territoires, sont chargés, chacun en ce qui le concerne, de l'exécution du présent arrêté qui sera publié au recueil des actes administratifs de la préfecture de la Haute-Garonne.

LE PREFET
Pour le Préfet
Le Sous-Préfet, Directeur de Cabinet

Maurice BARAZE



PREFET DE LA HAUTE-GARONNE

Direction
Départementale
Des Territoires

Haute-Garonne

Service Risques
et Gestion de Crise

**PPR Approuvé
le 18 novembre 2011**

Plan de prévention des risques naturels concernant les mouvements différentiels de terrain liés au phénomène de retrait-gonflement des sols argileux

PPR SECHERESSE Règlement

Cantons de FRONTON, MONTASTRUC LA CONSEILLERE, VILLEMUR SUR TARN :

- Azas,
- Bazus,
- Bessières,
- Bondigoux,
- Bouloc,
- Bruguières,
- Buzet sur Tarn,
- Castelnau d'Estretfonds,
- Cepet,
- Fronton,
- Gargas,
- Garidech,
- Gemil,
- Gratentour,
- La Magdeleine sur Tarn,
- Labastide Saint Sernin,
- Lapeyrouse Fossat,
- Layrac sur Tarn,
- Le Born,
- Lespinasse,
- Mirepoix sur Tarn,
- Montastruc la Conseillère,
- Montjoire,
- Montpitol,
- Paulhac,
- Roqueserière,
- Saint Jean L'Herm,
- Saint Jory,
- Saint Rustice,
- Saint Sauveur,
- Vacquiers,
- Villaries,
- Villaudric,
- Villematier,
- Villemur sur Tarn,
- Villeneuve les Bouloc.

SOMMAIRE

| | |
|--|-----------|
| Titre I- Portée du règlement | 3 |
| Article I.1 - Champ d'application : | 3 |
| Article I.2 - Effets du PPRN : | 3 |
| Article I.3 - Dérogations aux règles du PPRN : | 4 |
| Titre II- Mesures générales applicables aux constructions | 5 |
| Article II.1- Mesures prescrites : | 5 |
| Article II. 2 – Mesure recommandée : | 5 |
| Titre III- Mesures dérogatoires applicables aux maisons individuelles | 6 |
| Article III. 1- Est interdite : | 6 |
| Article III. 2- Mesures forfaitaires de construction : | 6 |
| Titre IV- Dispositions relatives à l'environnement immédiat des projets | 8 |
| Article III.1 – Mesures prescrites : | 8 |
| Article III.2 – Mesure recommandée : | 8 |
| Titre V- Mesures recommandées aux biens et activités existants | 9 |
| Article V.1 - Mesures recommandées: | 9 |
| Titre VI- Mesures de prévention, de protection et de sauvegarde | 10 |
| Article VI.1 – Mesures prescrites et immédiatement applicables : | 10 |
| Article VI.2 - Mesures recommandées: | 10 |

Titre I- Portée du règlement

Article I.1 - Champ d'application :

Le présent règlement détermine les mesures de prévention des risques naturels prévisibles de mouvements de terrain différentiels liés au phénomène de retrait-gonflement des sols argileux applicables aux communes de Azas, Bazus, Bessières, Bondigoux, Bouloc, Bruguères, Buzet-sur-Tarn, Castelnau-d'Estretfonds, Cepet, Fronton, Gargas, Garidech, Gemil, Gratentour, La-Magdeleine-sur-Tarn, Labastide Saint-Sernin, Lapeyrouse Fossat, Layrac-sur-Tarn, Le-Born, Lespinasse, Mirepoix-sur-Tarn, Montastruc-la-Conseillère, Montjoire, Montpitol, Paulhac, Roqueserièrre, Saint-Jean-L'Herm, Saint-Jory, Saint-Rustice, Saint-Sauveur, Vacquiers, Villaries, Villaudric, Villematier, Villemur-sur-Tarn et Villeneuve-les-Bouloc.

En application de l'article L. 562-1 du Code de l'Environnement, le présent règlement définit :

- les conditions de réalisation, d'utilisation et d'exploitation des projets d'aménagement ou de construction ;
- les mesures relatives aux biens et activités existants en vue de leur adaptation au risque ;
- les mesures plus générales de prévention, de protection et de sauvegarde qui incombent aux particuliers ou aux collectivités.

En application du même article, le plan de zonage comprend une zone unique caractérisée comme faiblement à moyennement exposée (B2).

Article I.2 - Effets du PPRN :

Le PPR approuvé vaut servitude d'utilité publique. A ce titre, il doit être annexé au PLU, conformément à l'article L.126-1 du Code de l'Urbanisme. Les mesures prescrites dans le présent règlement sont mises en œuvre sous la responsabilité du maître d'ouvrage et du maître d'œuvre.

Conformément à l'article L.562-5 du Code de l'Environnement, le non-respect des mesures rendues obligatoires est passible des peines prévues à l'article L.480-4 du Code de l'Urbanisme.

La loi n°82-600 du 13 juillet 1982 modifiée, relative à l'indemnisation des victimes de catastrophes naturelles (article L.125-1 du Code des assurances) a fixé pour objectif d'indemniser les victimes de catastrophes naturelles en se fondant sur le principe de mutualisation entre tous les assurés et la mise en place d'une garantie de l'État.

Il s'agit de la couverture du sinistre au titre de la garantie " catastrophes naturelles " sachant que celle-ci est soumise à certaines conditions :

- l'agent naturel doit être la cause déterminante du sinistre et doit présenter une intensité anormale ;
- les victimes doivent avoir souscrit un contrat d'assurance garantissant les dommages d'incendie ou les dommages aux biens ainsi que, le cas échéant, les dommages aux véhicules terrestres à moteur. Cette garantie est étendue aux pertes d'exploitation, si elles sont couvertes par le contrat de l'assuré ;

- l'état de catastrophe naturelle, ouvrant droit à la garantie, doit être constaté par un arrêté interministériel (du ministère de l'Intérieur et de celui de l'Économie et des Finances). Il détermine les zones et les périodes où a eu lieu la catastrophe, ainsi que la nature des dommages résultant de celle-ci et couverts par la garantie (article L.125-1 du Code des assurances).

Toutefois, selon les dispositions de l'article L.125-6 du Code des Assurances, l'obligation de garantie de l'assuré contre les effets des catastrophes naturelles prévue à l'article L.125-2 du même code ne s'impose pas aux entreprises d'assurance à l'égard des biens immobiliers construits en violation des règles prescrites d'un PPR approuvé. Cette dérogation à l'obligation de garantie de l'assuré ne peut intervenir que lors de la conclusion initiale ou du renouvellement du contrat d'assurance.

Article I.3 - Dérogations aux règles du PPRN :

Les dispositions du présent règlement ne s'appliquent pas si l'absence d'argile sur l'emprise de la totalité de la parcelle est démontrée par sondage selon une étude géotechnique au minimum de type G11 (étude géotechnique préliminaire de site) au sens de la norme NF P94-500.

Titre II- Mesures générales applicables aux constructions

Les dispositions du présent titre sont définies en application de l'article L.562-1 du Code de l'Environnement, sans préjudice des règles normatives en vigueur. Elles s'appliquent à l'ensemble des zones à risques délimitées sur le plan de zonage réglementaire.

Ce règlement concerne la construction de tout type de bâtiments à l'exception :

- des bâtiments agricoles (sauf habitat),
- des abris légers ou annexes d'habitations n'excédant pas 20 m² à condition qu'ils ne soient pas destinés à l'occupation humaine,
- des constructions de type provisoire (ex : algéco,...), sans fondations ni dispositif d'ancrage, posées sur le sol.

Les maisons individuelles, du fait de la sinistralité importante observée sur ce type de construction, font l'objet des mesures particulières traitées dans le Titre III.

Article II.1- Mesures prescrites :

Pour déterminer les conditions précises de réalisation, d'utilisation et d'exploitation du projet au niveau de la parcelle, **il est prescrit la réalisation d'une étude géotechnique** sur l'ensemble de la parcelle, définissant les dispositions constructives et environnementales nécessaires pour assurer la stabilité des bâtiments vis-à-vis du risque de tassement différentiel et couvrant les missions géotechniques de type G12 (étude géotechnique d'avant-projet). Ces études devront notamment :

- préciser la nature et les caractéristiques des sols du site ;
- couvrir la conception, le pré-dimensionnement et l'exécution des fondations, ainsi que l'adaptation de la construction (structure, chaînages, murs porteurs, canalisations, etc.) aux caractéristiques du site ;
- se prononcer sur les mesures et recommandations applicables à l'environnement immédiat (éloignement des plantations, limitations des infiltrations dans le sol, etc).

Au cours de ces études, une attention particulière devra être portée sur les conséquences néfastes que pourrait créer le nouveau projet sur les parcelles voisines (influence des plantations d'arbres ou rejet d'eau trop proche des limites parcellaires par exemple). Toutes les dispositions et recommandations issues de cette étude devront être appliquées.

Dès la conception de leur projet, les pétitionnaires doivent aussi veiller à prendre en compte les mesures de prévention, de protection et de sauvegarde du titre VI du présent règlement.

Article II. 2 – Mesure recommandée :

La réalisation des missions géotechniques G2 (étude géotechnique de projet) et G3 (étude et suivi géotechnique d'exécution) au sens de la norme NF P94-500.

Titre III- Mesures dérogatoires applicables aux maisons individuelles

Maison individuelle s'entend au sens de l'article L.231-1 du Code de la Construction et de l'Habitation : construction d'un immeuble à usage d'habitation ou d'un immeuble à usage professionnel et d'habitation, ne comportant pas plus de deux logements.

Pour les maisons individuelles et leurs extensions, à défaut de réaliser une étude géotechnique, un ensemble de dispositions structurales et de dispositions concernant l'environnement immédiat du projet (forfait de mesures) devra être respecté dans sa totalité afin de prévenir les risques de désordres géotechniques.

L'étude géotechnique est à privilégier dans tous les cas car elle permet d'adapter au plus près les mesures structurales et les mesures sur l'environnement par rapport à la nature du sol et à la configuration de la parcelle dans les zones d'aléa faible notamment. Toutefois, il convient d'insister sur l'importance du respect des règles de l'art notamment sur la structure au-delà des seules fondations, qui même profondes peuvent ne pas suffire pour garantir la résistance des constructions. Il conviendra donc de s'assurer de disposer des compétences suffisantes auprès des bureaux d'étude et de maîtrise d'œuvre.

Article III. 1- Est interdite :

L'exécution d'un sous-sol partiel sous une construction d'un seul tenant, sauf mise en place d'un joint de rupture.

Article III. 2- Mesures forfaitaires de construction :

En l'absence de la réalisation de l'étude géotechnique, telle que définie à l'article II.1. du titre II, est prescrit l'ensemble des mesures suivantes (forfait de mesures) :

- des fondations d'une profondeur minimum de 0,80 m sauf rencontre de terrains rocheux insensibles à l'eau à une profondeur inférieure ;
- des fondations plus profondes à l'aval qu'à l'amont pour les terrains en pente et pour des constructions réalisées sur plate-forme en déblais ou déblais-remblais afin d'assurer une homogénéité de l'ancrage ;
- des fondations continues, armées et bétonnées à pleine fouille, dimensionnées selon les préconisations du DTU 13-12 « Règles pour le calcul des fondations superficielles » et réalisées selon les préconisations du DTU 13-11 « Fondations superficielles – cahier des clauses techniques » lorsqu'elles sont sur semelles ;
- toutes parties de bâtiment fondées différemment ou exerçant des charges différentes et susceptibles d'être soumises à des tassements différentiels doivent être désolidarisées et séparées par un joint de rupture sur toute la hauteur de la construction ; cette mesure s'applique aussi aux extensions ;
- les murs porteurs doivent comporter un chaînage horizontal et vertical liaisonné, dimensionné et réalisé selon les préconisations du DTU 20-1 « Ouvrages de maçonnerie en petits éléments : Règles de calcul et dispositions constructives minimales » ;
- si le plancher bas est réalisé sur radier général, la réalisation d'une bêche périphérique est prescrite. S'il est constitué d'un dallage sur terre plein, il doit être réalisé en béton armé, après mise en œuvre d'une couche de forme en matériaux

sélectionnés et compactés, et répondre à des prescriptions minimales d'épaisseur, de dosage de béton et de ferrailage, selon les préconisations du DTU 13.3 « Dallages – conception, calcul et exécution ». Des dispositions doivent être prises pour atténuer le risque de mouvements différentiels vis-à-vis de l'ossature de la construction et de leurs conséquences, notamment sur les refends, cloisons, doublages et canalisations ; les solutions de type plancher porté sur vide sanitaire et sous-sol total seront privilégiées ;

- en cas d'implantation d'une source de chaleur en sous-sol (chaudière ou autres), celle-ci ne devra pas être positionnée le long des murs périphériques de ce sous-sol. A défaut, il devra être mis en place un dispositif spécifique d'isolation des murs.

Dans le cas où l'ensemble des mesures forfaitaires n'est pas applicable pour des motifs réglementaires ou techniques, alors l'étude géotechnique devient obligatoire. Cela peut être le cas de zone urbaine dense avec un petit parcellaire.

La réalisation d'une étude de sol peut conduire à diminuer fortement les mesures à prendre, voire les supprimer en cas de très faible présence d'argile, ou d'absence, dans les sous-sols concernés.

Titre IV- Dispositions relatives à l'environnement immédiat des projets

Pour limiter les risques de retrait-gonflement par une bonne gestion des eaux superficielles et de la végétation, les dispositions suivantes réglementent l'aménagement des abords immédiats des bâtiments. Ces dispositions s'appliquent à tous les projets (bâtiments et maisons individuelles), sans mesures dérogatoires.

Article IV.1 – Mesures prescrites :

- la mise en place de dispositifs assurant l'étanchéité des canalisations d'évacuation des eaux usées et pluviales (raccords souples notamment) ;
- la récupération et l'évacuation des eaux pluviales et de ruissellement des abords du bâtiment par un dispositif d'évacuation de type caniveau. Le stockage éventuel de ces eaux à des fins de réutilisation doit être étanche ;
- le captage des écoulements de faibles profondeurs, lorsqu'ils existent, par un dispositif de drainage périphérique situé à une distance minimale de 2 m de tout bâtiment ;
- le rejet des eaux pluviales ou usées et des dispositifs de drainage dans le réseau collectif lorsque cela est possible. A défaut, les points de rejets devront être situés à l'aval du bâtiment et à une distance minimale de 5 mètres de tout bâtiment hors les constructions existantes sur fondations profondes ;
- la mise en place sur toute la périphérie du bâtiment, à l'exception des parties mitoyennes avec un terrain déjà construit ou revêtu, d'un dispositif s'opposant à l'évaporation (terrasse ou géomembrane enterrée par exemple) et d'une largeur minimale de 1,5 m ;
- l'arrachage ou l'élagage périodique des arbres et arbustes existants situés à une distance de l'emprise de la construction projetée inférieure à leur hauteur. A défaut de possibilité d'arrachage ou d'élagage des arbres situés à une distance de l'emprise de la construction inférieure à leur hauteur, notamment lorsqu'ils sont situés sur le domaine public ou dans un espace boisé et classé et que l'accord de l'autorité compétente n'a pu être obtenu, ou encore lorsqu'ils présentent un intérêt majeur particulier, la mise en place d'un écran anti-racines d'une profondeur minimale de 2 m sera obligatoire ;

Article IV.2 – Mesure recommandée :

Le respect d'un délai minimum de 1 an entre l'arrachage des arbres ou arbustes éventuels situés dans l'emprise du projet ou à son bord immédiat et le démarrage des travaux de construction, lorsque le déboisement concerne des arbres de grande taille ou en nombre important (plus de cinq) ;

Titre V- Mesures recommandées aux biens et activités existants

Cette partie du règlement définit les adaptations qui sont recommandés aux propriétaires sur les biens existants. Il s'agit de dispositions visant à diminuer les risques de désordres par retrait-gonflement des sols argileux en limitant les variations de teneur en eau dans le sol sous la construction et à sa proximité immédiate.

Compte tenu de la vulnérabilité importante des maisons individuelles face au risque de retrait-gonflement des sols argileux, les mesures suivantes **ne concernent que les propriétaires des biens de types « maisons individuelles »** au sens de l'article L.231-1 du Code de la Construction et de l'Habitation, à l'exception des constructions sur fondations profondes.

Article V.1 - Mesures recommandées:

- la mise en place d'un dispositif s'opposant à l'évaporation (terrasse ou géomembrane enterrée) et d'une largeur minimale de 1,50 m sur toute la périphérie du bâtiment, à l'exception des parties mitoyennes avec un terrain déjà construit ou revêtu ;
- le raccordement des canalisations d'eaux pluviales et usées au réseau collectif lorsque cela est possible. A défaut, il convient de respecter une distance minimale de 5 m entre les points de rejet et tout bâtiment (hors les constructions existantes sur fondations profondes).
- La collecte et l'évacuation des eaux pluviales des abords du bâtiment par un système approprié dont le rejet sera éloigné à une distance minimale de 5 m de tout bâtiment. Le stockage éventuel de ces eaux à des fins de réutilisation doit être étanche et le trop-plein doit être évacué à une distance minimale de 5 m de tout bâtiment.

Titre VI- Mesures de prévention, de protection et de sauvegarde

Les dispositions du présent titre s'appliquent à l'ensemble des bâtiments de un ou deux niveaux situés dans les zones délimitées sur le plan de zonage réglementaire, **à l'exception des constructions sur fondations profondes et sauf dispositions particulières résultant d'études réalisées dans le cadre des missions géotechniques définies dans la norme NF P94-500.**

Par ailleurs, en application de l'article R 562-5 du code de l'environnement, « les travaux de prévention imposés à des biens construits ou aménagés conformément aux dispositions du code de l'urbanisme avant l'approbation du plan et mis à la charge des propriétaires, exploitants ou utilisateurs ne peuvent porter que sur des aménagements limités dont le coût est inférieur à 10 % de la valeur vénale ou estimée du bien à la date d'approbation du plan ».

Article VI.1 – Mesures prescrites et immédiatement applicables :

- pour toute nouvelle plantation d'arbre ou d'arbuste, le volume de l'appareil aérien doit être maîtrisé par un élagage régulier afin que la hauteur de l'arbre reste toujours inférieure à sa distance par rapport aux constructions individuelles (1,5 fois en cas de rideau d'arbres ou d'arbustes), sauf mise en place d'un écran anti-racines d'une profondeur minimale de 2 m.
- la création d'un puits pour usage domestique doit respecter une distance d'éloignement de tout bâtiment d'au moins 10 m ;
- en cas de remplacement des canalisations d'évacuation des eaux usées et/ou pluviales, il doit être mis en place des dispositifs assurant leur étanchéité (raccords souples notamment) ;
- tous travaux de déblais ou de remblais modifiant localement la profondeur d'encastrement des fondations doivent être précédés d'une étude géotechnique de type G12 au sens de la norme NF P94-500, pour vérifier qu'ils n'aggraveront pas la vulnérabilité du bâti.

Article VI.2 - Mesures recommandées:

- le contrôle régulier d'étanchéité des canalisations d'évacuation des eaux usées et pluviales existantes et leur étanchéification en tant que de besoin. Cette recommandation concerne à la fois les particuliers et les gestionnaires des réseaux ;
- pour les puits existants, et en l'absence d'arrêté préfectoral définissant les mesures de restriction des usages de l'eau, éviter tout pompage excessif à usage domestique, entre mai et octobre, dans un puit situé à moins de 10 m d'une construction individuelle et où la profondeur du niveau de l'eau (par rapport au terrain naturel) est inférieure à 10 m ;
- l'élagage régulier (au minimum tous les 3 ans) de tous arbres ou arbustes implantés à une distance de toute construction individuelle inférieure à leur hauteur, sauf mise en place d'un écran anti-racine d'une profondeur minimale de 2 m interposé entre la plantation et les bâtiments ; cet élagage doit permettre de maintenir stable le volume de l'appareil aérien de l'arbre (feuillage et branchage).



Direction Départementale des Territoires
de la Haute-Garonne
Service Risques et Gestion de Crise



Plan de prévention des risques naturels prévisibles (PPR)

Mouvements différentiels de terrain
liés au phénomène de retrait-gonflement
des sols argileux

Département de la Haute-Garonne
Commune : MONTPITOL



Carte de zonage réglementaire

-  Zone moyennement exposée (B2)
-  Limite de commune

PPR approuvé le :
18 novembre 2011

échelle 1/10 000

